

«СОГЛАСОВАНО»

Глава Столбищенского сельского поселения Лаишевского муниципального района Республики Татарстан

В.В.Михеев



«УТВЕРЖДАЮ»

Заведующий МБДОУ Столбищенский детский сад «Сказка» Лаишевского муниципального района Республики Татарстан

Хаматгалеева



«СОГЛАСОВАНО»

Начальник ОГИБДД отдела МВД России по Лаишевскому району Республики Татарстан майор полиции

С.В.Барышев



ПАСПОРТ

дорожной безопасности образовательного учреждения
Муниципального бюджетного дошкольного образовательного учреждения
Столбищенского детского сада «Сказка» Лаишевского муниципального
района Республики Татарстан.

2019 год

Общие сведения

Муниципальное бюджетное дошкольное образовательное учреждение Столбищенский детский сад «Сказка» Лаишевского муниципального района Республики Татарстан

Тип образовательной организации: Общеобразовательное учреждение для детей дошкольного и младшего школьного возраста

Юридический адрес: 422624, РТ, Лаишевский район, с. Столбище, ул. Кооперативная д.75

Фактический адрес: 422624, РТ, Лаишевский район, с. Столбище, ул. Кооперативная д.75

Руководитель образовательной организации:

Хаматгалеева Диля Низамовна 8-93-93-11-45-59

Ответственные работники муниципального органа образования:

Глава Столбищенского сельского поселения Лаишевского муниципального района Республики Татарстан Михеев Владимир Владимирович
тел. 8(843 78)4-11-59

Ответственные от Госавтоинспекции:

Начальник ОГИБДД отдела МВД России по Лаишевскому району майор полиции Барышев Сергей Викторович
тел. 8(84378)2-56-30

Ответственные работники за мероприятия по профилактике детского травматизма:

Воспитатель МБДОУ Столбищенский детский сад «Сказка» Лаишевского муниципального района Республики Татарстан
Сафина Ляля Хамзовна
тел.8 98-93-11-45-59

Руководитель или ответственный работник дорожно-эксплуатационной организации, осуществляющей содержание улично-дорожной сети (УДС):

Глава Столбищенского сельского поселения Лаишевского района РТ
Михеев Владимир Владимирович
тел. 8(84378) 4-12-91

Руководитель или ответственный работник дорожно-эксплуатационной организации, осуществляющей содержание технических средств организации дорожного движения (ТСОДД):

Начальник участка ОАО «ТатАвтодор» пригородное филиала ДУ
Чирповский ДРСУ Галимов Марат Ильдарович
тел. 8(843733469)

Количество обучающихся (учащихся, воспитанников) - 175 ед.

Наличие уголка по БДД – имеется, в каждой группе МБОУ

Наличие класса по БДД – имеется, кабинет № 2

Время занятий в образовательной организации:

с 9 час. 00мин. – 11 час. 00 мин. (период)

Телефоны оперативных служб:

| | |
|------|---------------------------------------|
| -02- | <u>8-84378-2-55-41</u> Полиция Д/Ч |
| -03- | <u>8-84378-2-80-56</u> Скорая помощь |
| -04- | <u>8-84378-2-46-01</u> Пожарная часть |
| -112 | <u>Единый номер экстренных служб</u> |

Содержание

I. План-схемы образовательной организации (сокращение – ОО).

1. Район расположения образовательной организации, пути движения транспортных средств и детей (обучающихся).
2. Организация дорожного движения в непосредственной близости от образовательной организации с размещением соответствующих технических средств организации дорожного движения, маршруты движения детей и расположение парковочных мест.
3. Пути движения транспортных средств к местам разгрузки/погрузки и рекомендуемые безопасные пути передвижения детей по территории образовательной организации.





II. Приложения.

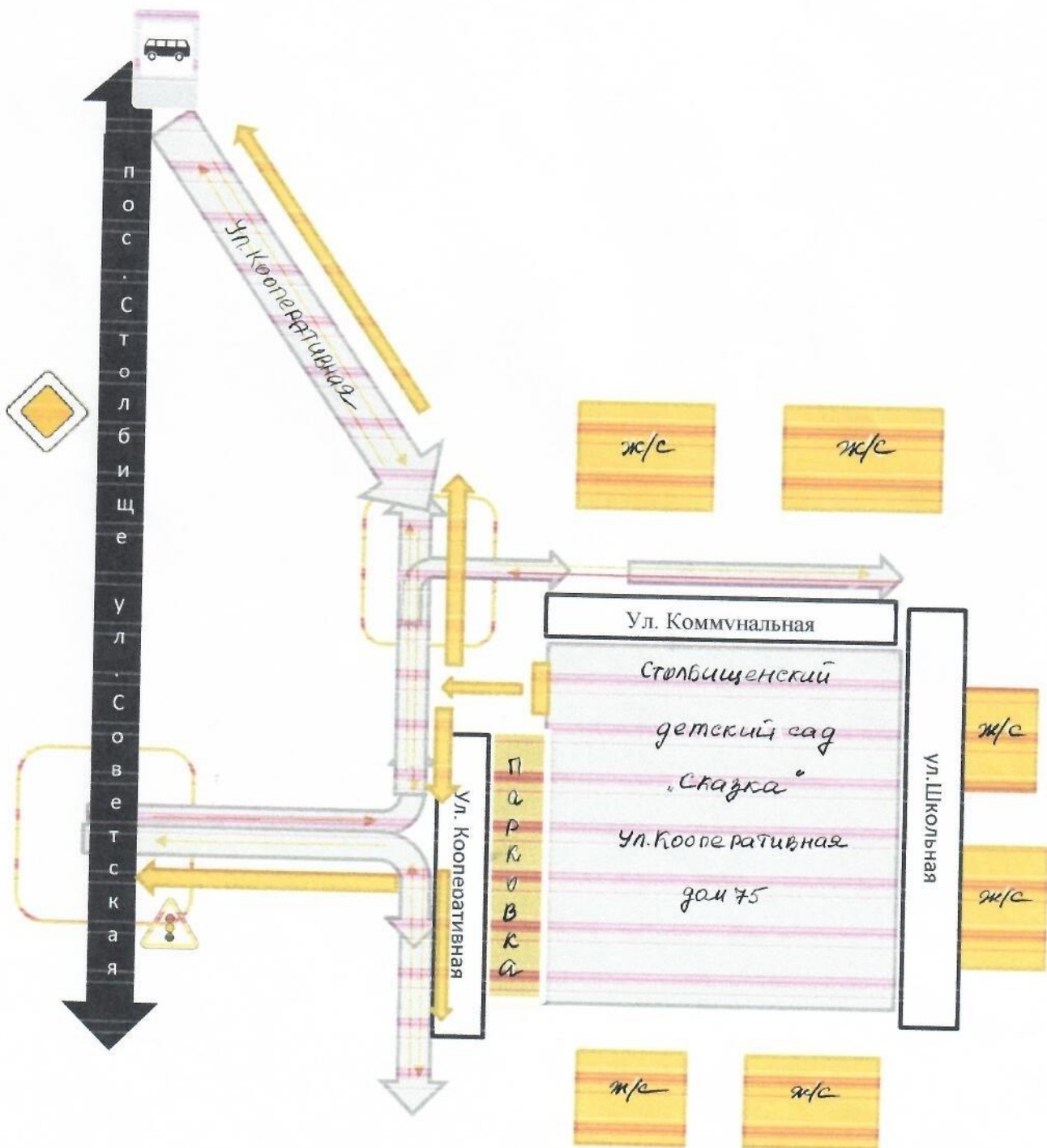
План-схема пути движения транспортных средств и детей при проведении дорожных ремонтно-строительных работ вблизи образовательной организации.

I. План-схемы образовательной организации

1. Район расположения образовательной организации, пути движения транспортных средств и детей (обучающихся)

План-Схема Безопасного Маршрута:
Движения Муниципальное бюджетное дошкольное образовательное учреждение Столбищенский детский сад «Сказка» Лаишевского муниципального района Республики Татарстан

-  - движение детей
-  - движение транспортных средств
-  - жилой сектор
-  - дошкольное образовательное учреждение



Рекомендации к составлению план-схемы района расположения образовательной организации

1. Район расположения образовательной организации определяется группой жилых домов, зданий и улично-дорожной сетью с учетом остановок общественного транспорта (выходов из станций метро), центром которого является непосредственно образовательная организация;

2. Территория, указанная на схеме, включает:

- образовательную организацию;
- стадион вне территории образовательной организации, на котором могут проводиться занятия по физической культуре (*при наличии*);
- парк, в котором могут проводиться занятия с детьми на открытом воздухе (*при наличии*);
- спортивно-оздоровительный комплекс (*при наличии*);
- жилые дома, в которых проживает большая часть детей данной образовательной организации;
- автомобильные дороги и тротуары.

3. На схеме обозначены:

- расположение жилых домов, зданий и сооружений;
- сеть автомобильных дорог;
- пути движения транспортных средств;
- пути движения детей в/из образовательную организацию;
- опасные участки (места несанкционированных переходов на подходах к образовательной организации, места имевших место случаев дорожно-транспортных происшествий с участием детей-пешеходов и детей-велосипедистов);
- уличные (наземные – регулируемые / нерегулируемые) и внеуличные (надземные и подземные) пешеходные переходы;
- названия улиц и нумерация домов.

Схема необходима для общего представления о районе расположения образовательной организации. На схеме обозначены наиболее частые пути движения детей от дома (от отдаленных остановок маршрутных транспортных средств) к образовательной организации и обратно.

При исследовании маршрутов движения детей необходимо уделить особое внимание опасным зонам, где дети пересекают проезжие части дорог не по пешеходному переходу.

Схема организации дорожного движения в непосредственной близости от образовательной организации с размещением соответствующих технических средств организации дорожного движения, маршрутов движения детей и расположения парковочных мест



Рекомендации к составлению схемы организации дорожного движения в непосредственной близости от образовательной организации

1. Схема организации дорожного движения ограничена автомобильными дорогами, находящимися в непосредственной близости от образовательной организации.

2. На схеме обозначаются:

- здание образовательной организации с указанием территории, принадлежащей непосредственно образовательной организации (при наличии указать ограждение территории);

- автомобильные дороги и тротуары;

- уличные (наземные – регулируемые/нерегулируемые) и внеуличные (надземные/подземные) пешеходные переходы на подходах к образовательной организации;

- дислокация существующих дорожных знаков и дорожной разметки;

- другие технические средства организации дорожного движения;

- направление движения транспортных средств по проезжей части;

- направление безопасного маршрута движения детей.

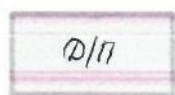
3. На схеме указано расположение остановок маршрутных транспортных средств и безопасные маршруты движения детей от остановочного пункта к образовательной организации и обратно;

4. При наличии стоянки (парковочных мест) около образовательной организации, указывается место расположение и безопасные маршруты движения детей от парковочных мест к образовательной организации и обратно.

К схеме (в случае необходимости) должен быть приложен план мероприятий по приведению существующей организации дорожного движения к организации дорожного движения, соответствующей нормативным техническим документам, действующим в области дорожного движения, по окончании реализации которого готовится новая схема.

Приложение

Пути движения транспортных средств к местам разгрузки/погрузки и рекомендуемые безопасные пути движения детей по территории образовательного учреждения.



-детская площадка



-движение детей на территории детского сада



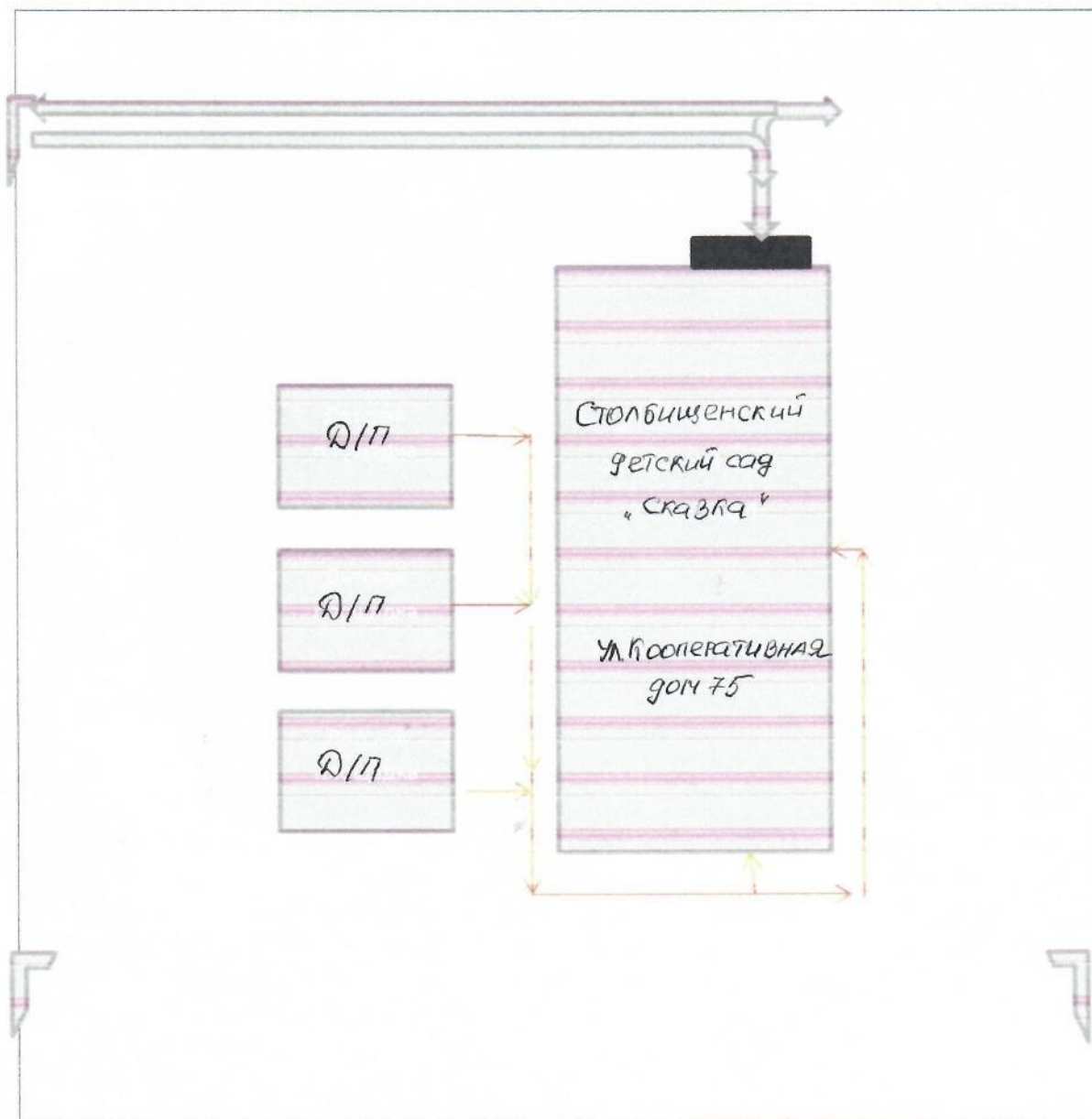
-место разгрузки










-движение Т/С

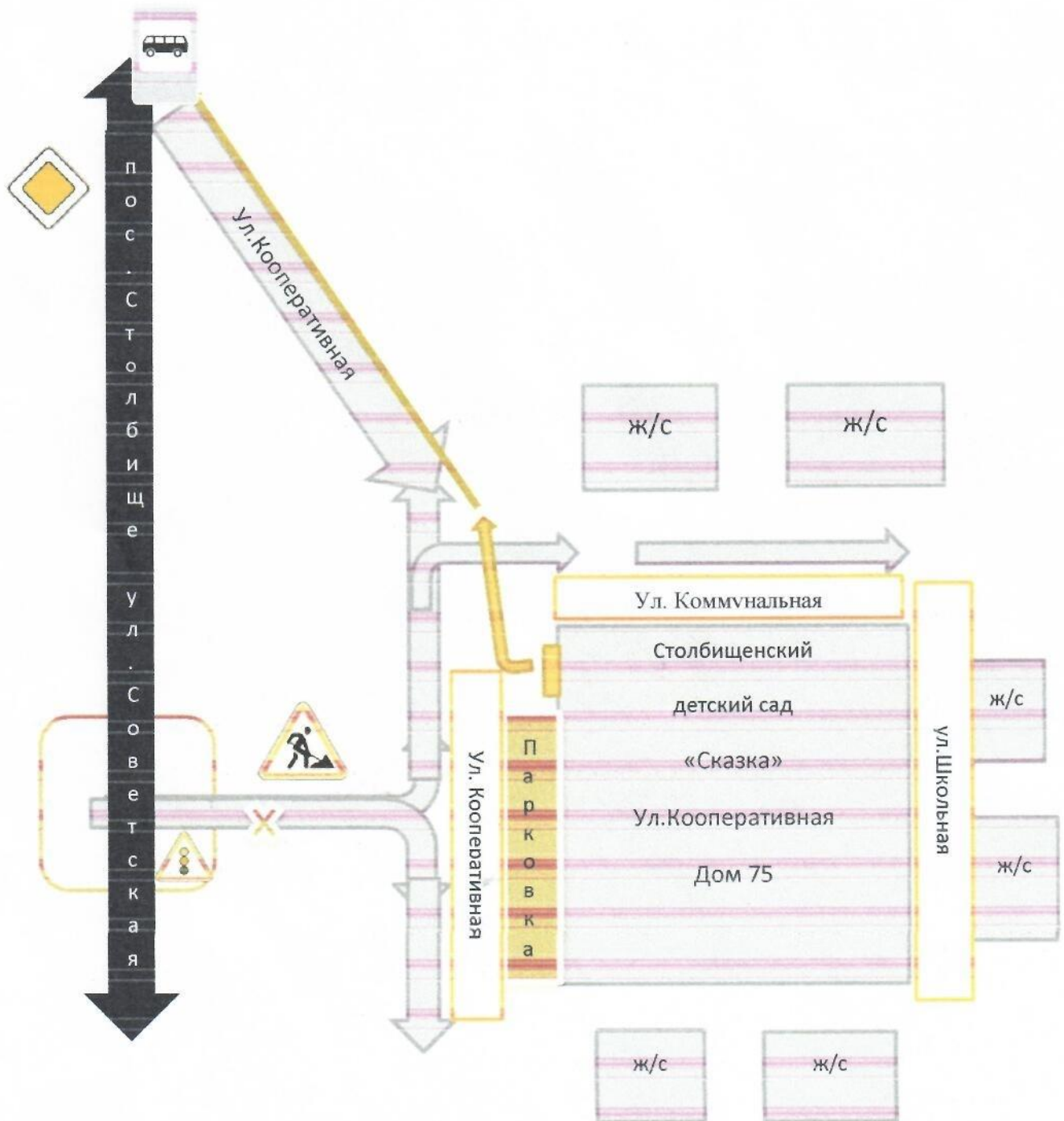


- ворота



План-схема пути движения транспортных средств и детей при проведении дорожных ремонтно-строительных работ вблизи образовательной организации

-  - главная дорога
-  - остановка общественного транспорта
-  - направление движение транспортного потока
-  - временная пешеходная дорожка
-  - калитка
-  - временно закрыта дорога, ведётся дорожные работы.
-  - светофорное регулирование



**Рекомендации к составлению план-схемы пути движения
транспортных средств и детей
при проведении дорожных ремонтно-строительных работ
вблизи образовательной организации**

На схеме указывается место производства дорожных ремонтно-строительных работ, его обустройство дорожными знаками и ограждениями, иными техническими средствами организации дорожного движения, а также безопасный маршрут движения детей к образовательной организации с учетом изменения маршрута движения по тротуару.

На схеме обозначены:

- участок производства дорожных ремонтно-строительных работ;
- автомобильные дороги;
- тротуары;
- альтернативные пути (обходы места производства дорожных ремонтно-строительных работ пешеходами и объезды транспортными средствами);
- здание образовательной организации;
- ограждение территории образовательной организации.